UF. GIUDICE NO 425
PACE

MOD. A (*Nuovo Catasto Edilizio Urbano*)

MODULARIO
F. - Cat. S. T. - 366

MINISTERO DELLE FINANZE
DIREZIONE GENERALE DEL CATASTO E DEI SERVIZI TECNICI ERARIALI

Lire 30

NUOVO CATASTO EDILIZIO URBANO

(R. DECRETO-LEGGE 13 APRILE 1939, N. 652)

Planimetria dell'immobile situato nel Comune di CAIRO MONTENOTTE ~~Via~~ LOC. SAN DONATO

Ditta COMUNE DI CAIRO MONTENOTTE UFFICI GIUDICE DI PACE

Allegata alla dichiarazione presentata all'Ufficio Tecnico Erariale di SAVONA

GIUDICE DI PACE
PLANIMETRIA 5

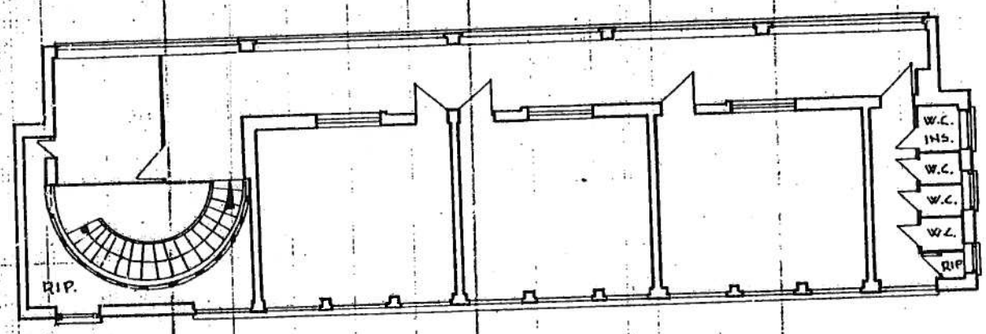

PIANO PRIMO

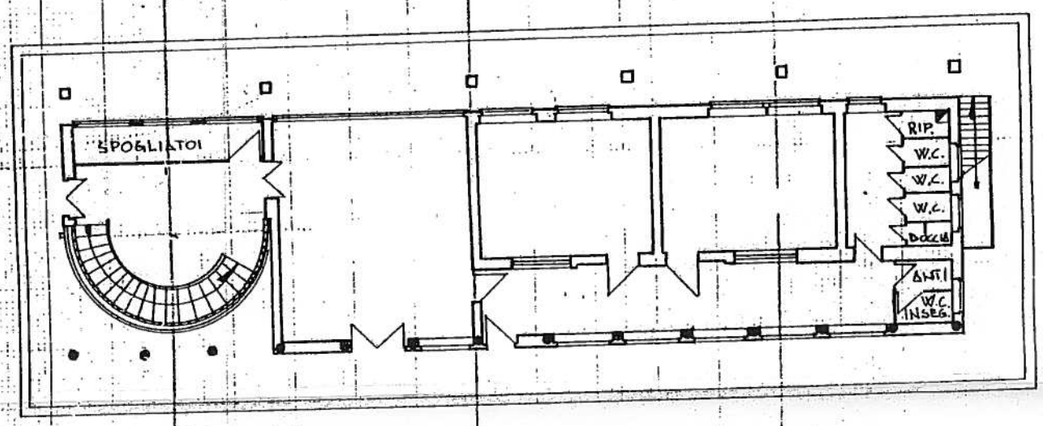

PIANO TERRENO

propr. Montedison

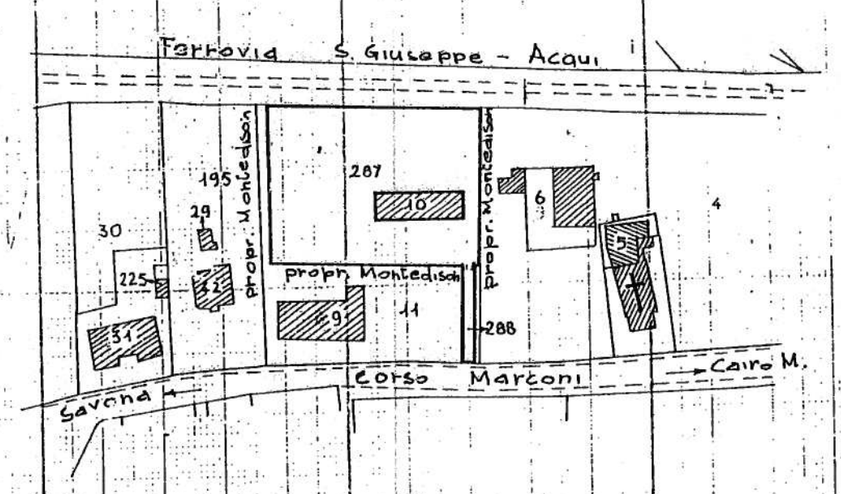

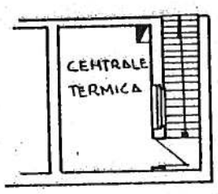

PIANO INTERRATO

ORIENTAMENTO

FOGLIO n° 67
MAPPALE n° 10 SCALA 1 : 2000

SCALA DI 1: 200

SPAZIO RISERVATO PER LE ANNOTAZIONI D'UFFICIO

DATA
PROT. N° scuola
S. Donato
n. 425,00 mq

Compilata dal ..... (Titolo, nome e cognome del tecnico)

Iscritto all'Albo de .....

della Provincia di .....

DATA .....

Firma: .....

I.P.S.-OFFICINA C.V.-ROMA